

Trace: st_trophime_fut40.gpx

Ces vitesses sont moyennes pour le = Trace tirée (DRW)

Fiabilité du Indice IBP index= A

IBP = 53 HKG

Distance totale	6.9 Km
Distance analysée	6.9 Km
Distance linéaire	0 Km

Dénivelée positive accumulée	471.78 m
Dénivelée négative accumulée	511.98 m
Altitude maximale	1375.38 m
Altitude minimale	903 m
Pourcentage de montée	14.48 %
Pourcentage de descente	15.27 %
Dénivelée positive par km	68.37 m
Dénivelée négative par km	74.2 m

Temps total	0 h
Temps en mouvement	0 h
Temps de pause	0 h

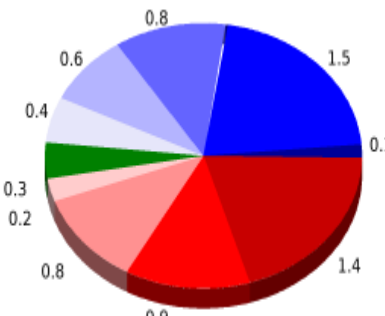
Vitesse moyenne totale	0 Km/h
Vitesse moyenne en mouvement	0 Km/h
Vitesse maximale soutenue	0 Km/h

Filtre pente maximum	~55 %
Distance minimale analysée	~30 m
Nombre de points	117 (cad. 58.97 m)
Points significatifs	102 (cad. 68.31 m / 87.18 %)
Points aberrants	1 (0.85 % d. total)

Changement de direction par km	7.68
Changement de direction >5° par km	6.52
Sections rectilignes accumulées	0.406 Km
Tronçons en ligne droite par km	58.84 m
Changements de pente pénalisables	2
Changements de pente pénalisables par km	0.29

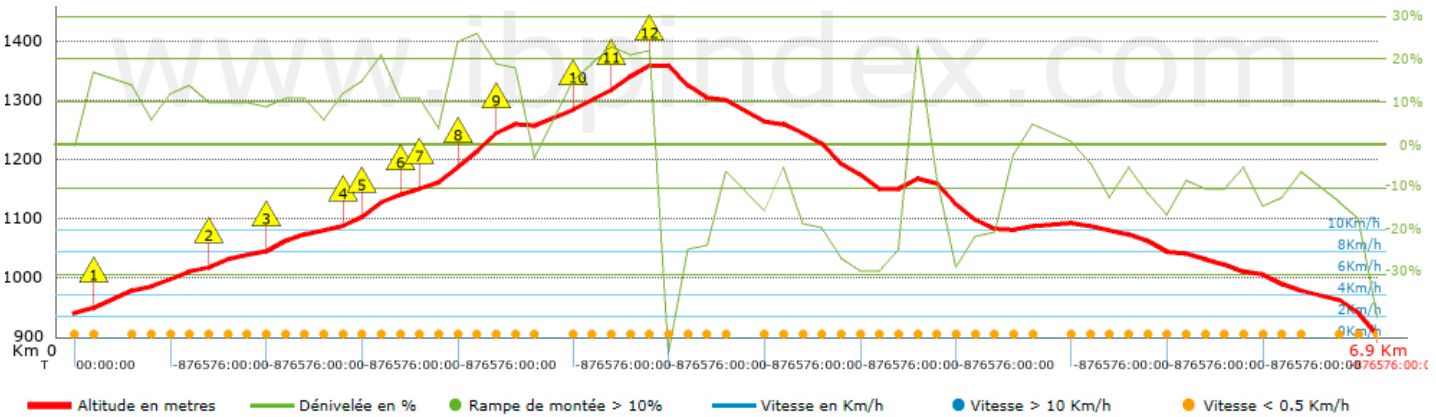
Trouvez les meilleurs itinéraires













Résumé des dénivelées	Montées	Distance en km.	au total en %	Vitesse en	Temps h:m:s	
	Entre 30 et 55%	0.035	0.51	0	0:00:00	
	Entre 15 et 30%	1.363	19.76	0	0:00:00	
	Entre 10 et 15%	0.936	13.57	0	0:00:00	
	Entre 5 et 10%	0.757	10.97	0	0:00:00	
	Entre 1 et 5%	0.167	2.42	0	0:00:00	
	Total :	3.259	47.24	0	0:00:00	
	Terrain plat					
	Dénivelées de 1 %	0.287	4.16	0	0:00:00	
	Descentes					
	Entre 1 et 5%	0.395	5.73	0	0:00:00	
	Entre 5 et 10%	0.598	8.67	0	0:00:00	
	Entre 10 et 15%	0.767	11.12	0	0:00:00	
Entre 15 et 30%	1.45	21.02	0	0:00:00		
Entre 30 et 55%	0.142	2.06	0	0:00:00		
Total :	3.353	48.6	0	0:00:00		
Total trace :	6.9	100 %	0	0		

Trace: st_trophime_fut40.gpx
 Ces vitesses sont moyennes pour le = Trace tirée (DRW)
 Fiabilité du Indice IBP index= A

IBP = 53 HKG



Raidillons > 10%

Raidillon	Point kilométrique	Pente moyenne	Distance
	0.106	11 %	642 m
	1.061	11 %	330 m
	1.39	13 %	196 m
	1.586	21 %	152 m
	1.882	12 %	123 m
	2.005	26 %	237 m
	2.242	12 %	259 m
	2.501	14 %	338 m
	2.839	22 %	247 m
	3.086	48 %	35 m

Paramètres de grandes altitudes, au-dessus de

Altitude	Distance m	% au total	Temps en mouvement	Vitesse	Temps de pause	Temps total	Vitesse
Total :	0 Km	--- %	--- h	--- Km/h	--- h	--- h	--- Km/h

Pauses

Distance	Temps de pause	Altitude	Temps total écoulé	Temps à la pause précédente	Distance à la pause précédente
Total :	0:00:00 h				